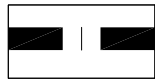


ZMIANA MIEJSCOWEGO PLANU ZAGOSPODAROWANIA PRZESTRZENNEGO MIASTA LUBINA NR 46 - ZAŁĄCZNIK NR 2


RYSUNEK PLANU

SKALA 1:1000

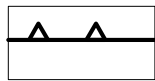
OZNACZENIA:




GRANICA OBSZARU OBJĘTEGO PLANEM



LINIE ROZGRANICZAJĄCE TERENY
O RÓŻNYM PRZEZNACZENIU LUB RÓŻNYCH
ZASADACH ZAGOSPODAROWANIA



NIEPRZEKRACZALNE LINIE
ZABUDOWY

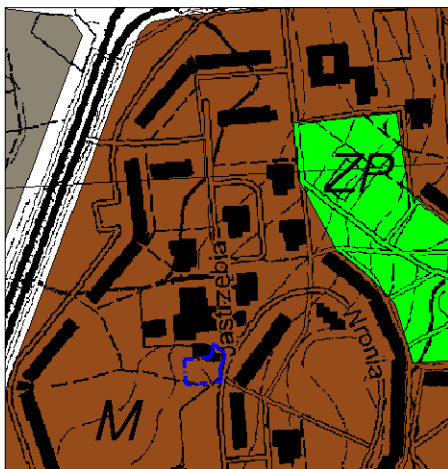


TERENY ZABUDOWY USŁUGOWEJ



TERENY DRÓG DOJAZDOWYCH

WYRYS ZE STUDYUM UWARUNKOWAŃ
I KIERUNKÓW ZAGOSPODAROWANIA
PRZESTRZENNEGO MIASTA LUBINA
- UCHWAŁA NR XXXIX/361/18
Z DNIA 24 KWIETNIA 2018 R.



ZAŁĄCZNIK NR 2 DO UCHWAŁY RADY
MIEJSKIEJ W LUBINIE NR XLVI/408/18
Z DNIA 8 LISTOPADA 2018 R.

